











Annexe G

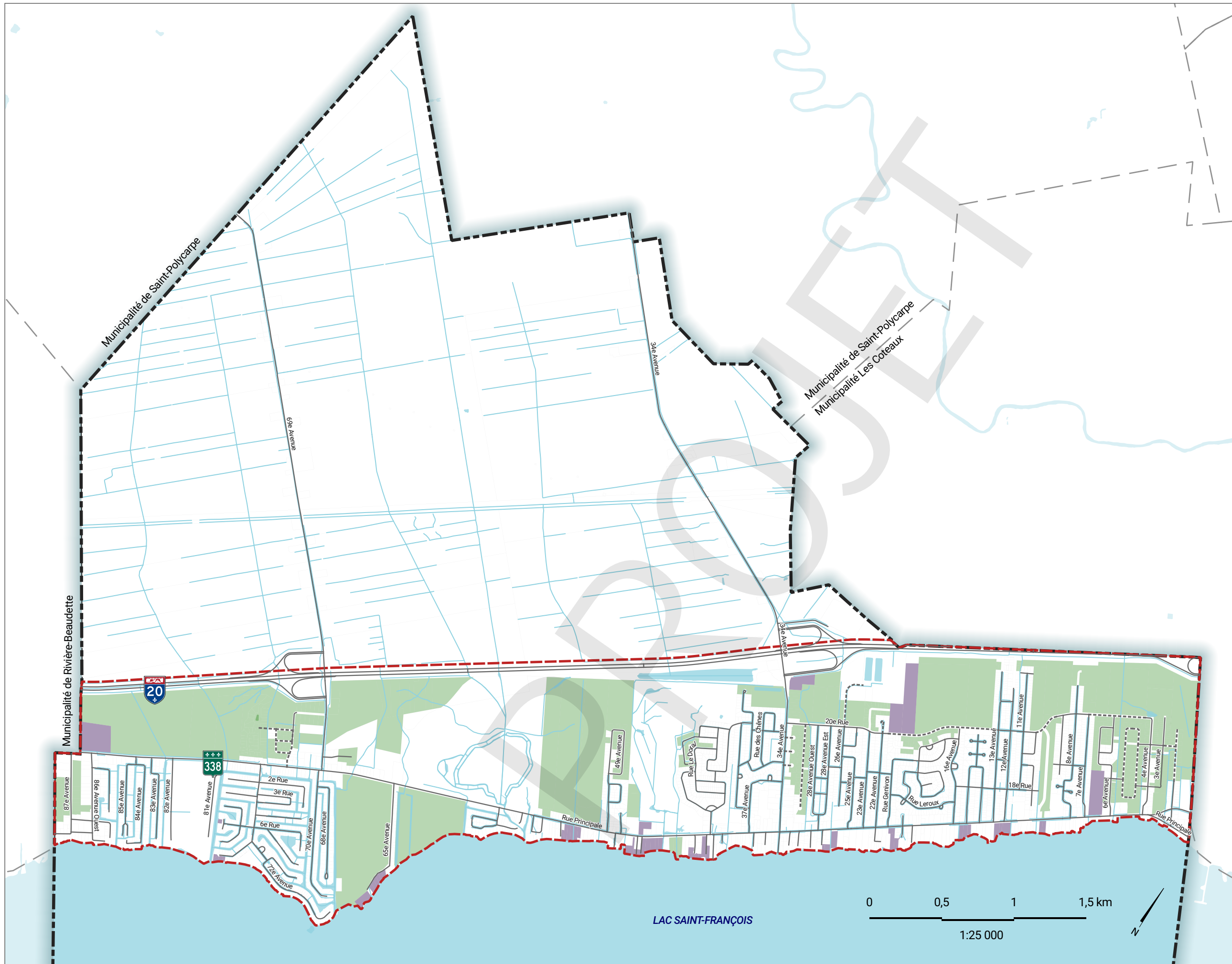
Terrain vacant et à redévelopper

Terrains vacants et à redévelopper

Ce plan fait partie intégrante du plan d'urbanisme no. 791 de la ville de Saint-Zotique

LÉGENDE

-  Limite Saint-Zotique
-  Périmètre d'urbanisation
-  Limite municipalité voisine
-  Limite cadastrale
-  Voirie
-  Voirie projetée
-  Plan d'eau
-  Cours d'eau
-  Terrain vacant
-  Terrain à redévelopper



Modification au plan des éléments d'intérêt environnementaux et contraintes naturelles	
No règlement	Entrée en vigueur

Références cartographiques :
 Ville de Saint-Zotique
 MRC Vaudreuil-Soulanges

Numéro du projet : 2303-026
 Format original : 11x17
 Projection : NAD 83 (CSRS) / MTM zone 8
 Dernière modification : 2025-02-05