

## **Annexe E**








---

# **Élément d'intérêt environnemental et contraintes naturelles**








## Éléments d'intérêt environnementaux et contraintes naturelles

Ce plan fait partie intégrante du plan d'urbanisme no. 791  
de la ville de Saint-Zotique

### LÉGENDE

-  Limite Saint-Zotique
-  Périmètre d'urbanisation
-  Limite municipalité voisine
-  Limite cadastrale
-  Voirie
-  Voirie projetée
-  Plan d'eau
-  Cours d'eau

### Éléments environnementaux

-  Aire d'intérêt naturel
-  Milieu humide potentiel
-  Habitat faunique
-  Habitat d'espèces en situation précaire
-  Écosystèmes forestiers exceptionnels
-  Pente
-  Zone inondée

Modification au plan des éléments d'intérêt environnementaux et contraintes naturelles

| No règlement | Entrée en vigueur |
|--------------|-------------------|
|              |                   |
|              |                   |

### Références cartographiques :

Ville de Saint-Zotique  
MRC Vaudreuil-Soulanges

Número du projet : 2303-026  
Format original : 11x17  
Projection : NAD 83 (CSRS) / MTM zone 8  
Dernière modification : 2025-02-05

