






Annexe C

Réseau de transport et de mobilité

Réseau de transport et de mobilité

Ce plan fait partie intégrante du plan d'urbanisme no. 791 de la ville de Saint-Zotique







LÉGENDE

-  Limite Saint-Zotique
-  Périmètre d'urbanisation
-  Limite municipalité voisine
-  Limite cadastrale
-  Voie ferrée

Plan d'eau

Cours d'eau

RÉSEAU ROUTIER

-  Collectrice de transit
-  Collectrice municipale
-  Autoroute
-  Régionale
-  Locale
-  Voirie projetée
-  Zone de bruit routier

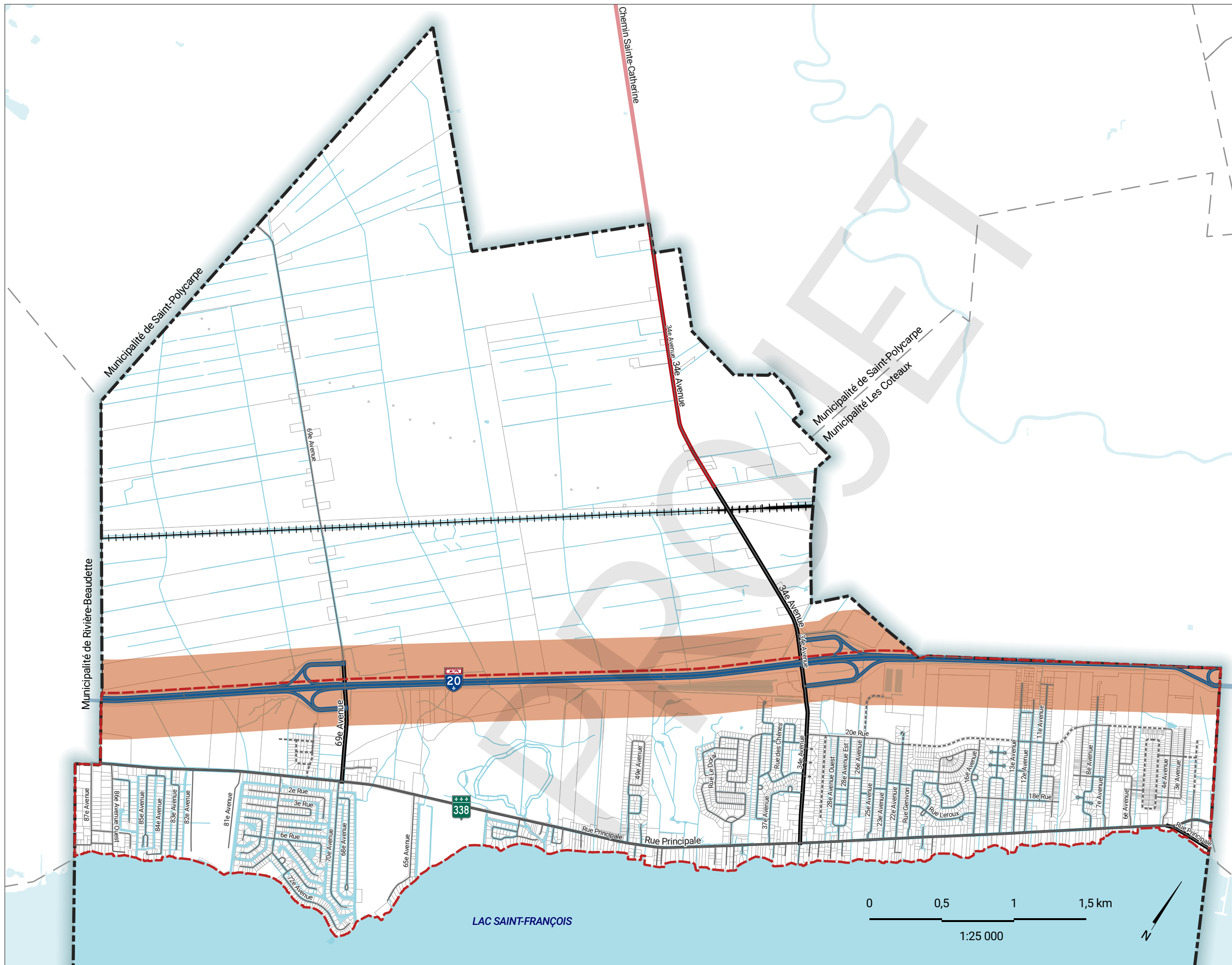
Modification au plan du réseau de transport et de mobilité

Modification au plan du réseau de transport et de mobilité	
No règlement	Entrée en vigueur

Références cartographiques :

Ville de Saint-Zotique
MRC Vaudreuil-Soulanges

Numéro du projet : 2303-026
Format original : 11x17
Projection : NAD 83 (CSRS) / MTM zone 8
Dernière modification : 2025-02-05



1:25 000

