

## **Annexe B**










---

# **Plan des affectations**

## Plan des affectations

Ce plan fait partie intégrante du plan d'urbanisme no.791 de la ville de Saint-Zotique

### LÉGENDE

-  Limite Saint-Zotique
-  Périmètre d'urbanisation
-  Noyau villageois
-  Limite municipalité voisine
-  Limite cadastrale
-  Voirie
-  Voirie projetée
-  Plan d'eau
-  Cours d'eau

### Grandes affectations

-  Agricole
-  Commerciale
-  Habitation de faible densité
-  Habitation de moyenne densité
-  Commerciale-industrielle
-  Mixte
-  Publique et communautaire
-  Conservation
-  Récréative

Modification au plan des affectations	
No règlement	Entrée en vigueur

### Références cartographiques :

Ville de Saint-Zotique  
MRC Vaudreuil-Soulanges

Numéro du projet : 2303-026  
Format original : 11x17  
Projection : NAD 83 (CSRS) / MTM zone 8  
Dernière modification : 2025-02-05

